

LOS U'WA Y SU COMUNIDAD

REALIZADO POR SAMIR RONCERÍA

UNICISO

WWW.PORTALUNICISO.COM

© - **Derechos Reservados UNICISO**



¿LACHE, TUNEBO O ÚWA?

*Ha habido la discusión académica al respecto de la relación y/o diferencia entre los términos lache, tunebo y úwa, todos relacionados con la historia del oriente boyacense autores como Osborn (1985), Pérez (1999), Rodríguez (1999) y Langebaek (1998) consideran que **las diferencias entre lache y tunebo no existieron, sino que fueron producto de los españoles, quienes empezaron a dividir y nombrar de forma particular la población que encontraron a su paso.** Estos autores también consideran que los úwa se relacionan con este grupo prehispánico, es decir, úwa, lache y tunebo **son términos con los que nombró a la misma comunidad amerindia habitante del norte del departamento de Boyacá.** (Fuentes Leal, 2012).*


NOMBRE TUNEBO

El pueblo U'wa conserva su lengua nativa, denominada **U'wa Tunebo**, que pertenece al grupo lingüístico Chibcha. Este pueblo en los tiempos coloniales también era conocido como Tunebo. Se les denominaba de esta forma porque según la antropóloga Ann Osborn, "tunebo" **hacía referencia a las celebraciones que los U'wa realizaban por la noche.** (Falchetti, 2003).

The background features a stylized landscape with dark blue mountain peaks and white snow-capped tops. A large, semi-transparent red circle is centered in the upper half of the image. The sky is a light blue gradient with faint, stylized clouds.

TERRITORIO

UNICISO
WWW.PORTALUNICISO.COM



Según Aura Tegría (2016) el pueblo U'wa ha estado asentado en cinco departamentos de Colombia: **Santander, Norte de Santander, Boyacá, Casanare y Arauca**. Las comunidades se encuentran ubicadas cerca de la Sierra Nevada de El Cocuy, Valle de Pamplona y pie de monte en Arauca y Casanare.

Administrativamente el pueblo se encuentra organizado según el Decreto 1088 de 1993 en tres asociaciones de autoridades tradicionales y cabildos, siendo **ASOU'WA la representación político-administrativa de 17 comunidades pertenecientes a los departamentos de Boyacá, Santander y Norte de Santander** que conforman el actual resguardo indígena Unido, el cual posee una extensión aproximada de 220.275 hectáreas según lo indica la resolución 056 del 6 de agosto de 1999. (Torres, 2017. Pg 14).

UBICACIÓN

*La nación U'wa se conforma por **17 comunidades**, entre Boyacá hay **6 comunidades** están los Tegría, los Cobaría, los Bolgota, los Atalbarías, los Barrosas y los de Bachira, Rinconada, para **el norte de Santander** están los de Chitaga y Toledo que son los de Cascajal, Muslera, Segovia, Ucasías, Tamarala, La Laguna y Quituba. Y para **Santander tenemos tres comunidades indígenas** que es la de Aguablanca, Támara y Tauretes. (López, 2018).*

NO OLVIDAR

En la Sierra Nevada del Cocuy, se encuentra cerca de 8 resguardos indígenas pertenecientes al pueblo U'wa, los cuales son: **Angosturas, Chaparral y Barronegro, Cibariza, Laguna Tranquila, Playas de Bojaba, Playas del Curipao, Valles del sol y Unido U'wa**, siendo este último resguardo el que se establece únicamente en el municipio de Güicán, ubicándose al costado oriental de la Sierra Nevada. (Fuentes, 2020).

En 1986 el INCODER reduce el territorio U'wa, creando los resguardos Chaparral y Barronegro. **Estos resguardos tenían una extensión de 14.230 hectáreas, teniendo Chaparral 7.000 hectáreas y Barronegro, 7.230.** Luego, en 1999, se adjudicaron 2.594 hectáreas al resguardo, lo que aumentó el resguardo y paso a tener 16.824 hectáreas. En ese mismo año, el INCORA delimitó el Resguardo unido U'wa, ubicado en los departamentos de Boyacá, Santander y Norte de Santander. Sin embargo, una vez constituido el resguardo, **el INCORA declaró que los terrenos aledaños al resguardo eran una zona de reserva especial a favor de Ecopetrol y de Oxy, para perforar un pozo exploratorio.** (Plan de salvaguarda U'wa).

1

La extensión total del territorio propio del pueblo U'wa es de **352.422 hectáreas, repartidas en cinco departamentos del oriente colombiano, en los límites con Venezuela.** Dicha cantidad se reparte de la siguiente manera: en Arauca: 115.323 hectáreas en Boyacá, en los Santanderes 220.275 hectáreas y finalmente, Casanare con 16.824 hectáreas. Los territorios propios del pueblo U'wa se encuentran en la zona occidental del departamento de Arauca, principalmente en **los municipios de Sarracena, Fortul y Tame.** En la zona suroriental del departamento de Boyacá, en los municipios de Cubara y Guican. En el sur de los Santanderes en los municipios de Toledo y Chitaga y finalmente, en el departamento de Norte de Santander, en el municipio de Concepción. (Plan de salvaguarda U'wa).

2

DATOS

01

CUBARÁ

El Pueblo U'wa ocupa más del 80% del territorio del municipio de Cubará.

02

SARARE

La comunidad también habita en Venezuela; **la región del Sarare, que se desprende desde la Sierra Nevada del Cocuy** hasta la frontera con Venezuela.

03

PLAN DE SALVAGUARDA


Según, el Plan de Salvaguarda del 2013, Cubará concentra alrededor **del 48.46% de toda la población, seguido de Toledo (20.71%), Guicán (12.24%), Chitagá (6.9%),** Concepción (6.6%) y Cerrito con un 5% respectivamente. (Torres, 2017. Pg 14).

The image features a stylized landscape with dark blue mountains in the foreground and light blue mountains in the background. A large, semi-transparent red circle, representing the sun, is centered in the sky. The text 'VIDA U'WA' is written in a dark blue, handwritten-style font across the sun. Below it, the 'UNICISO' logo is displayed in red and black, with the website address 'WWW.PORTALUNICISO.COM' in black below that.

VIDA U'WA

UNICISO

WWW.PORTALUNICISO.COM



WERJAYÁ


Los **líderes espirituales o werjayá** son **líderes políticos** por el conocimiento ancestral que poseen y por ser un representante constante en la organización política del cabildo. **Toda iniciativa o proyecto político en las comunidades Uwa deben estar relacionados con la espiritualidad.**



UNIVERSO U'WA

Las casas U'wa simbolizan el universo. Estas permiten ubicar los equinoccios y los solsticios por su ubicación de este a oeste. **Lo U'wa también tienen una asociación de su universo con las colmenas de abejas.**






*La producción se basa en un sistema agrícola tradicional con base a **quema, roce o poda de la vegetación para dar paso a cultivos de maíz y frijol donde se rotan estos cultivos en ciertas épocas del año.** En esta comunidad no existe la propiedad privada, pues la propiedad es comunal, la tierra es controlada por hombres y mujeres, allí cada uno cumple una función en torno a la limpia de la tierra, a la cosecha y siembra de productos como maíz, yuca, ocumo, coca y plátano (CORPOBOYACÁ, 2016 b).*

DATOS

Ann Osborn, en su libro *El Vuelo de las Tijeretas*, afirma que existían 16 clanes Uwa antes de la llegada de los españoles. Actualmente, existen, tres o cuatro clanes: Cobarías, Bucotas, Aguablancas, Tegrías.



NO OLVIDAR

La lengua uwa pertenece a la familia lingüística chibcha;
Etnográficamente, los Uwa (tunebos) son chibchas.
(Rocha, 2016).

DEMOGRAFÍA

UNICISO

WWW.PORTALUNICISO.COM

DEMOGRAFÍA

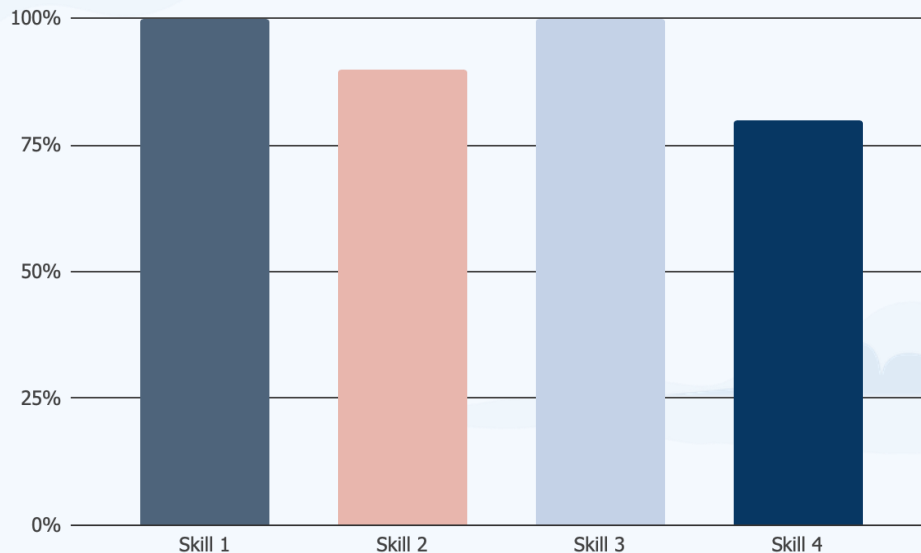
La población U'wa supera **los 7.000 habitantes**. La mitad de la población del pueblo U'wa es menor de 18 años. (Torres, 2017. Pg 14)

La **población del resguardo Unido U'wa** se encuentra distribuida en tres departamentos, siendo **Boyacá el de mayor población correspondiente al 60%, seguido por Norte de Santander con 27.7% y Santander con 11.6%** (Torres, 2017. Pg 14).



DEMOGRAFÍA Y CENSOS

El Censo DANE 2005 reportó 7.581 personas auto-reconocidas como pertenecientes al pueblo U'wa. **El 50,3% son hombres (3.815 personas) y el 49,7% mujeres (3.766 personas).** La población U'wa que habita en zonas urbanas corresponde al 4,70% (358 personas). Los U'wa representan el 0,5% de la población indígena de Colombia. De acuerdo con el Censo (DANE, 2005), el porcentaje de población U'wa que no sabe leer ni escribir es del **63,9% (4.845 personas), del cual la mayoría son mujeres: 50,4% (2.442 personas).**



(DANE, 2005).

BIBLIOGRAFÍA

Corpoboyacá. (2016 b). Estudios técnicos, económicos, sociales y ambientales para la identificación y delimitación del complejo de páramos del cocuy a escala 1:25.000. Determinación y caracterización del entorno local. Tunja. Corporación Autónoma Regional de Boyacá.

Falchetti, Ana Maria. (2003). La búsqueda del equilibrio: Los Uwa y la defensa de su territorio sagrado en tiempos coloniales. Academia Colombiana de Historia. Biblioteca de Historia Nacional. Volumen CLX. Bogotá D.C.

Fuentes Maldonado, C. (2020). Conservación ambiental campesina ante la problemática de delimitación del páramo en el municipio de Güicán de la Sierra. Universidad Externado de Colombia.

Fuentes Leal, C. C., (2012). La Etnomatemática como mediadora en los procesos de la reconstrucción de la historia de los pueblos, el caso de los artesanos del municipio de Guacamayas en Boyacá, Colombia.. *Revista Latinoamericana de Etnomatemática*, 5(2),66-79.

López, L. K. (2018). *Las afectaciones desde el modelo de desarrollo a la integridad cultural U'wa, un diálogo con el saber ancestral*. Recuperado de: <http://hdl.handle.net/10554/35417>.

Osborn, A. (1985). El Vuelo de las Tijeras. Fundación de Investigaciones Arqueológicas Nacionales. Banco de la República. Bogotá.

Rocha, M. (2016). Pütchi Biyá Uai precursores: antología multilingüe de la literatura indígena contemporánea en Colombia. Volumen I. Bibliored.

Torres, T. (2017). Territorialidades en disputa: La r-existencia de la nación U'wa y sus luchas, frente a las amenazas extractivistas sobre Kajka Ika. Universidad Nacional de Colombia.

CITA DE LA GUÍA

Roncería, S. (2023). Los U'wa y su comunidad. UNICISO.
Disponible en: www.portaluniciso.com

SÍGUENOS:



CREDITS: This presentation template was created by Slidesgo, including icons by Flaticon, and infographics & images by Freepik.

UNICISO
WWW.PORTALUNICISO.COM

© - **Derechos Reservados UNICISO**